

## INFORME DIARIO DE MONITOREO DE MEDIOS\*

\*Vigilancia basada en eventos de interés epidemiológico mediante el monitoreo de medios abiertos de comunicación locales y nacionales.

### Reporte de eventos:

Amenaza	Tema	Medio	Fecha	Resumen	Liga	Prioridad
Biológico	Covid-19	El sol de Cuernavaca	03 septiembre 2020	En Morelos este miércoles se registraron 36 nuevos casos confirmados de Covid-19, es decir, cinco mil 378; cinco nuevas defunciones, 1037, Cuernavaca continúa como el municipio con más casos positivos (1,334) y defunciones (226), seguido de Cuautla, 826 y 139, respectivamente.	<a href="https://www.elsoldecuernavaca.com.mx/local/en-24-horas-morelos-registra-mas-de-30-casos-confirmados-de-covid-19-5706054.html">https://www.elsoldecuernavaca.com.mx/local/en-24-horas-morelos-registra-mas-de-30-casos-confirmados-de-covid-19-5706054.html</a>	Bajo
Biológico	Contaminación de fosas sépticas	La Unión	03 septiembre 2020	Las fosas sépticas ubicadas en la colonia 10 de Abril de este municipio "pudieran generar grandes focos de infección a la población", reconoció el Ayuntamiento de este lugar, y se comprometió a realizar labores de limpieza a partir de este jueves.	<a href="https://www.launion.com.mx/morelos/zona-sur/noticias/166938-fosas-septicas-en-zacatepec-podrian-generar-focos-de-infeccion.html">https://www.launion.com.mx/morelos/zona-sur/noticias/166938-fosas-septicas-en-zacatepec-podrian-generar-focos-de-infeccion.html</a>	Bajo
Incendio	Pirotecnia	Zona Centro	03 septiembre 2020	El director de Protección Civil de Xoxocotla, Ricardo Barrera Armides, informó que intensificarán las revisiones y capacitación en el tianguis de pirotecnia, que durante los festejos patrios es altamente concurrido, para minimizar los riesgos.	<a href="https://www.zonacentronoticias.com/2020/09/iniciara-proteccion-civil-de-xoxocotla-revisiones-y-capacitaciones-en-tianguis-con-venta-de-pirotecnia/">https://www.zonacentronoticias.com/2020/09/iniciara-proteccion-civil-de-xoxocotla-revisiones-y-capacitaciones-en-tianguis-con-venta-de-pirotecnia/</a>	Bajo



SERVICIOS  
DE SALUD



<http://ssm.gob.mx>



Servicios de Salud Morelos



@MorelosSalud

## INFORME DE RIESGOS METEOROLOGICOS

**Fuente:** Servicio Meteorológico Nacional de México, CONAGUA.

### LAS BANDAS NUBOSAS DE "NANA" OCASIONARÁN LLUVIAS PUNTUALES INTENSAS EN CAMPECHE, CHIAPAS, OAXACA, TABASCO Y SUR DE VERACRUZ

Para hoy, el centro de la **tormenta tropical "Nana"** se aproximará al oriente de Chiapas. Su circulación originará lluvias intensas y rachas de viento de 50 a 60 km/h en Tabasco, Chiapas, Oaxaca, Veracruz y Campeche; *las cuales podrían generar aumento en los niveles de ríos y arroyos, deslaves e inundaciones en zonas bajas, así como oleaje en zonas costeras del Golfo de Tehuantepec.* Por otro lado, el **sistema frontal No. 1** en etapa de disipación, interaccionará con un **canal de baja presión** sobre el noreste de México y producirá potencial de lluvias puntuales muy fuertes en Coahuila y puntuales fuertes en Nuevo León, las cuales estarán acompañadas de descargas eléctricas y posible caída de granizo. Un **segundo canal de baja presión**, asociado con inestabilidad en la atmósfera superior, se extenderá sobre la Sierra Madre Occidental, originando lluvias puntuales muy fuertes en Durango, puntuales fuertes en Chihuahua, y lluvias aisladas e intervalos de chubascos en estados del centro, sur y occidente del territorio nacional, incluido el Valle de México. Finalmente, se pronostican temperaturas de 40 a 45°C en Baja California, Sonora, Nuevo León y Tamaulipas.

*Para mayor información sobre el Ciclón Tropical "Nana", consultar:*

<https://smn.conagua.gob.mx/es/pronosticos/avisos/aviso-de-ciclón-tropical-en-el-oceano-atlantico>

**Las lluvias podrían acompañarse de descargas eléctricas, posible caída de granizo y fuertes rachas de viento durante las tormentas, además de incremento en los niveles de ríos y arroyos, desbordamientos, deslaves e inundaciones en zonas bajas.**

#### Pronostico de Precipitación:

**Intervalos de chubascos (5.1 a 25 mm):** Baja California Sur, Sonora, Nayarit, Jalisco, Colima, Michoacán, Guerrero, San Luis Potosí, Zacatecas, Tamaulipas, **Morelos**, Estado de México y Ciudad de México.

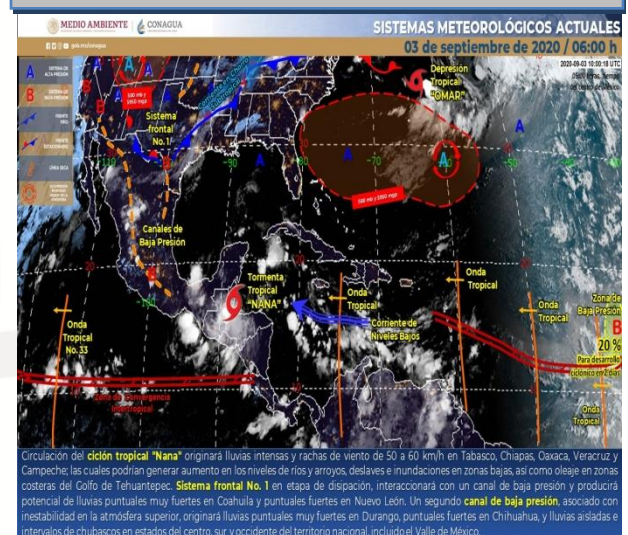
#### Pronostico de Temperaturas Máximas:

**Temperaturas máximas de 35°C a 40°C:** Baja California Sur, Sinaloa, Oaxaca, Chiapas, Chihuahua, Coahuila, Durango (noreste), San Luis Potosí (oriente), Veracruz, Tabasco, Campeche, Yucatán y Quintana Roo.

#### Pronostico en región Mesa Central:

Temperaturas frescas por la mañana. Cielo medio nublado a nublado en el transcurso del día, con lluvias puntuales fuertes en Puebla, **intervalos de chubascos en Morelos**, así como lluvias aisladas en Guanajuato, Querétaro, Hidalgo y Tlaxcala, todas con descargas eléctricas. Ambiente cálido durante el día. Viento del noreste de 15 a 30 km/h en la región, con rachas de 50 km/h en zonas de tormenta.

#### IMAGEN DE SATELITE



SERVICIOS  
DE SALUD



<http://ssm.gob.mx>



Servicios de Salud Morelos



@MorelosSalud



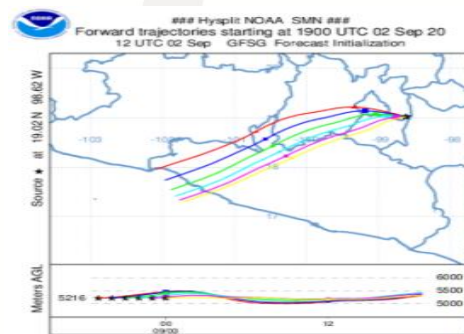
**Fecha:** 03 de septiembre del 2020  
**Semana Epidemiológica:** 36  
**Área:** Coordinación de Vigilancia Epidemiológica, UIES.

**Fuente:** Servicio Sismológico Nacional, UNAM. / Centro nacional de Prevención de Desastres (CENAPRED)-SEGOB, SENEAM-SCT y NOAA.

**En las últimas 24 horas**, mediante el sistema de monitoreo del volcán Popocatepetl se identificaron **128 exhalaciones** acompañadas de gases volcánicos y en ocasiones de ligeras cantidades de ceniza. Adicionalmente se registraron **449 minutos de tremor**.

NIVEL DE ALERTA	SEMAFORO	AMARILLO-FASE 2	RECOMENDACIONES PARA LA FASE AMARILLO FASE 2
	<p><b>Incremento de actividad:</b></p> <ul style="list-style-type: none"> <li>• Pluma de vapor de agua y gas</li> <li>• Ligera caída de ceniza en áreas cercanas</li> <li>• Caída de fragmentos incandescentes</li> <li>• Crecimiento y destrucción de domos de lava</li> <li>• Posibilidad de flujos piroclásticos por explosiones</li> <li>• Flujos de lodo o escombros de corto alcance</li> </ul>		<ol style="list-style-type: none"> <li>1. Continuar con el radio de seguridad de 12 km, por lo que la permanencia en esa área no está permitida.</li> <li>2. Controlar el tránsito entre Santiago Xalitzi y San Pedro Nexapa, vía Paso de Cortés.</li> <li>3. A las autoridades de Protección Civil, mantener sus procedimientos preventivos, de acuerdo con sus planes operativos.</li> <li>4. A la población se le recomienda elevar la atención a los avisos de las autoridades de su localidad y se exhorta a no acercarse al volcán, y mucho menos al cráter.</li> <li>5. Mantenerse fuera de cañadas ante posibles flujos de lodo, principalmente en temporada de lluvias.</li> </ol>

En caso de una exhalación de ceniza volcánica, el pronóstico de **trayectoria hacia el oeste-suroeste de la posible exhalación**. Iniciando su trayectoria en la zona oeste del estado de Puebla; zona sureste, centro, sur, suroeste y oeste del Estado de México; zona sureste, sur y suroeste de la Ciudad de México; **zona noreste, norte, noroeste, oeste, centro-norte y suroeste del estado de Morelos**, para las primeras 12 horas de pronóstico, (14:00 a las 02:00 hora local). Posteriormente para las últimas 12 horas de pronóstico, (02:00 a las 14:00 hora local), las trayectorias continúan en la zona suroeste del Estado de México; zona norte, noroeste, oeste y suroeste del estado de Guerrero; zona este del estado de Michoacán y llegando al Océano Pacífico.



SISMOS	Se registró sismo de magnitud de <b>4.3 grados</b> Richter, a las 07:51:13 hrs con localización del epicentro a 191 km al suroeste de Cihuatlan, Jalisco.		<div> <div>ULTIMO SISMO</div> <div>SISMOS RECIENTES</div> </div> <div> <div>TIEMPO DEL CENTRO DE MÉXICO</div> <div>FECHA: 2020-09-03</div> <div>HORA: 07:51:13</div> <div>MAGNITUD: 4.3</div> <div>EPICENTRO</div> <div>LATITUD: 18.58°</div> <div>LONGITUD: -106.24°</div> <div>LOCALIZACIÓN: 191 KM AL SUROESTE DE CIHUATLAN, JALISCO</div> <div>PROFUNDIDAD: 12 KM</div> </div>
	<div> <div>PROTECCIÓN CIVIL</div> <div>REPORTE DE DAÑOS A LA POBLACION</div> </div> <div> <div>Sin reporte de daños a la población ni a la infraestructura en salud.</div> </div>		

SERVICIOS  
DE SALUD

<http://ssm.gob.mx>



Servicios de Salud Morelos



@MorelosSalud

**Calle Gustavo Gómez Azcárate No. 205, Col. Lomas de la Selva  
C.P. 62270, Cuernavaca, Morelos. Tel.: 318 84 50.**





**MORELOS**  
2018 - 2024



**Fecha:** 03 de septiembre del 2020  
**Semana Epidemiológica:** 36  
**Área:** Coordinación de Vigilancia Epidemiológica, **UIES.**

## INFORME DE TEMPERATURAS Y CALIDAD DEL AIRE

**Fuente:** Comisión Estatal de Agua (CEAGUA)

ICA	CALIDAD DEL AIRE	PROTEJA SU SALUD
0-50	Buena	No se anticipan impactos a la salud cuando la calidad del aire se encuentra en este intervalo.
51-100	Moderada	Las personas extraordinariamente sensitivas deben considerar limitación de los esfuerzos físicos excesivos y prolongados al aire.
101-150	Dañina a la salud de los grupos sensitivos	Los niños adultos activos, y personas con enfermedades respiratorias tales como el asma, deben evitar los esfuerzos físicos excesivos y prolongados al aire.
151-200	Dañina a la salud	Los niños adultos activos, y personas con enfermedades respiratorias tales como el asma, deben evitar los esfuerzos físicos excesivos y prolongados al aire libre; las demás personas, especialmente los niños, deben limitar los esfuerzos excesivos y prolongados al aire libre.
201-300	Muy dañina a la salud	Los niños adultos activos, y personas con enfermedades respiratorias tales como el asma, deben evitar todos los esfuerzos excesivos al aire libre; las demás personas, especialmente los niños, deben limitar los esfuerzos físicos excesivos al aire libre.
300+	Arriesgado	

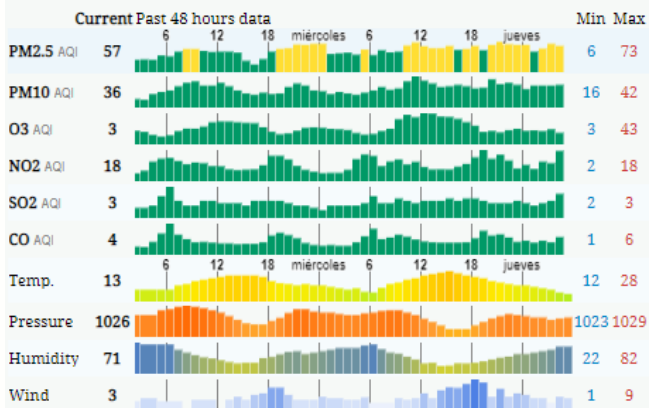
### CALIDAD DEL AIRE CUERNAVACA, MORELOS.

Estación de Monitoreo Cuernavaca Centro, Morelos.

61

**Moderado**

Actualizado el jueves 5:00  
Temp.: 12°C



### PRONOSTICO DE TEMPERATURAS POR MUNICIPIO

Municipio	Max	Mín	Municipio	Max	Mín
Amacuzac	31°	18°	Puente de Ixtla	32°	19°
Axochiapan	30°	19°	Temixco	31°	17°
Ayala	30°	18°	Tepalcingo	29°	18°
Cuautla	27°	15°	Tepoztlán	25°	13°
Cuernavaca	26°	14°	Tlaltizapan	27°	18°
Huitzilac	18°	8°	Tlaquiltenango	32°	20°
Jiutepec	28°	16°	Zacatepec	29°	20°
Jojutla	31°	20°	Zacualpan	22°	13°

### TEMPERATURAS MAXIMAS Y MINIMAS, ÚLTIMAS 24 HRS

#### Mínimas

Huitzilac	8°
Tetela del Volcán	12°
Totalapan	13°
Ocuituco	14°

#### Máximas

Tlaquiltenango	32°
Jojutla	31°
Axochiapan	30°
Zacatepec	29°



SERVICIOS  
DE SALUD



<http://ssm.gob.mx>



Servicios de Salud Morelos



@MorelosSalud

Calle Gustavo Gómez Azcárate No. 205, Col. Lomas de la Selva  
C.P. 62270, Cuernavaca, Morelos. Tel.: 318 84 50.

## INFORME DE MONITOREO EPIDEMIOLÓGICO

**Fuente:** Jurisdicciones Sanitarias del estado de Morelos.

### JURISDICCION SANITARIA I:

- SIN EVENTOS EXTRAORDINARIOS.

### JURISDICCION SANITARIA II:

- SIN EVENTOS EXTRAORDINARIOS.

### JURISDICCION SANITARIA III:

- CASO EFE:
  - Femenino de 8 meses de edad con residencia en Yautepec, inicio de síntomas 29/08/2020 y exantema 30/08/2020, primer contacto con los servicios de salud 02/09/2020, toma de muestras de suero y exudado faríngeo 02/09/2020 **pendiente resultado**, unidad notificante C.S Yautepec, SSA, JSIII.

### EVENTOS EN SEGUIMIENTO

- INTOXICACION POR CLEMBUTEROL

En seguimiento al Brote por intoxicación por Clembuterol en los municipios de Yecapixtla, Jonacatepec, Yautepec, Cuautla y localidad de Amayuca, perteneciente al municipio de Jantetelco, se informa que se mantienen los 70 casos que cumplen definición operacional a Intoxicación por clembuterol, de los cuales 29 son masculinos y 41 femeninos, de los 70 casos 17 requirieron hospitalización transitoria, **todos los afectados se refieren en recuperación, no se registran defunciones**, con una **tasa de ataque de 0.14** y una **tasa de letalidad de 0.0%**, último caso notificado el 21 de agosto por lo que se espera un cierre de brote el día 04/09/2020 en caso de no tener más casos notificados, se mantienen actividades de búsqueda de casos y verificación de rastro municipal y distribuidores de carne por el área de COPRISEM, anexo estudio de brote actualizado y se estará informando las eventualidades. **ULTIMO FOLIO NOTINMED NM00235639-4**

### LOCALIDADES CON LLUVIAS MÁXIMAS REGISTRADAS EN LAS ÚLTIMAS 24 HORAS.

NO SE PRESENTARON LLUVIAS EN EL ESTADO.

Se vigilan crecimientos de ríos y arroyos en áreas de riesgo por parte de Protección Civil.



SERVICIOS  
DE SALUD



<http://ssm.gob.mx>



Servicios de Salud Morelos



@MorelosSalud